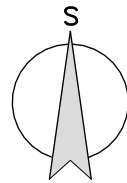
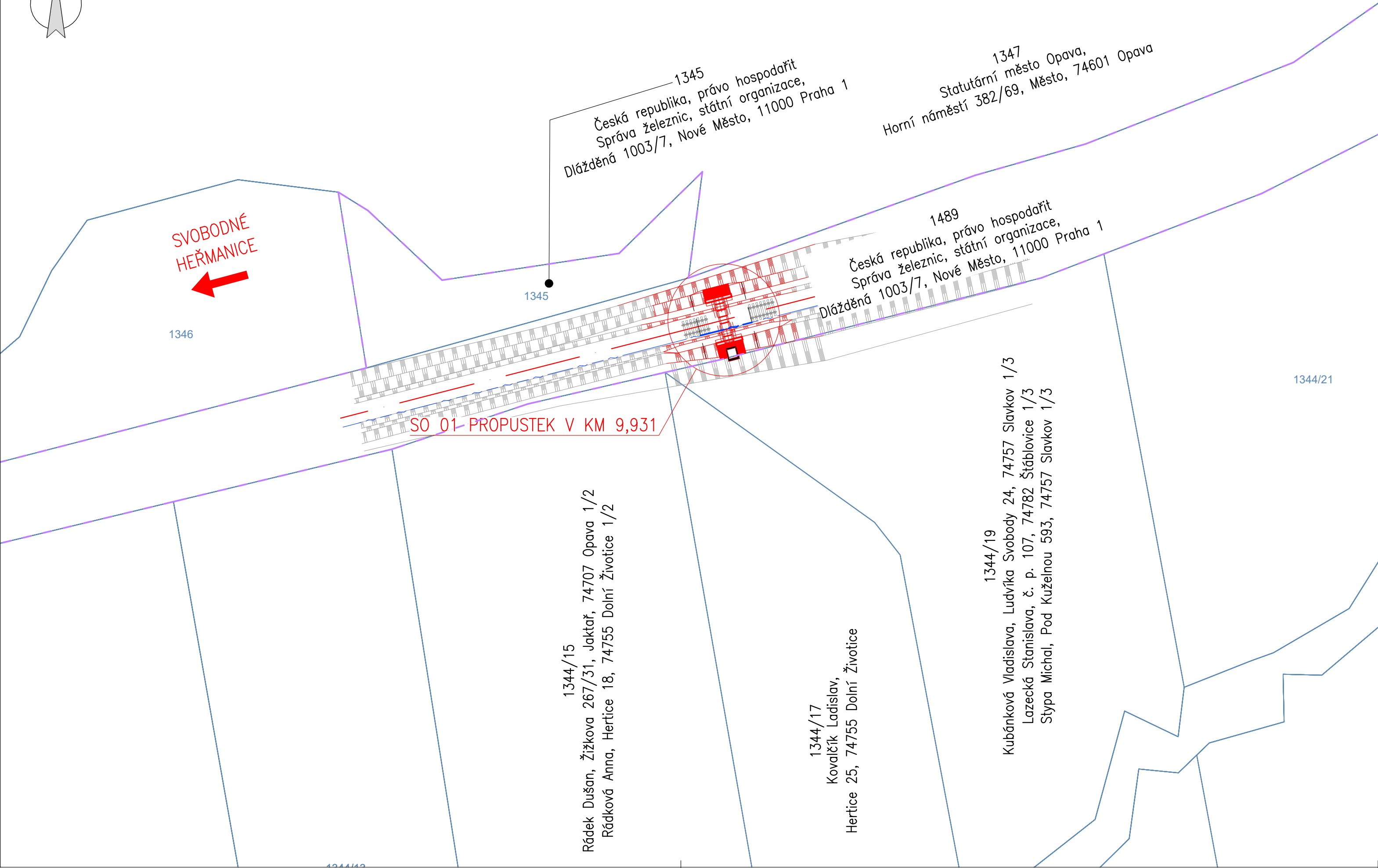


KATASTRÁLNÍ SITUAČNÍ VÝKRES, M1:500



OPAVA

SVOBODNÉ  
HEŘMANICE



TABULKA PARCEL:

Umístění stavby					
Katastrální území	P. č.	Vlastnické právo / právo hospodaření s majetkem státu	Číslo LV	Způsob ochrany nemovitosti	Druh pozemku
Slavkov u Opavy [750280]	1489	Česká republika / Správa železnic, státní organizace, Dílčedná 1003/7, Nové Město, 11000 Praha 1	229	Dráha	Ostatní plocha
Okolní pozemky dočastně dotčené					
Katastrální území	P. č.	Vlastnické právo / právo hospodaření s majetkem státu	Číslo LV	Způsob ochrany nemovitosti	Druh pozemku
Slavkov u Opavy [750280]	1344/19	Kubánková Vladislava, Ludvíka Svobody 24, 74757 Slavkov 1/3 Lazecká Stanislava, č. p. 107, 74782 Štáblovice 1/3 Stypa Michal, Pod Kuželnou 593, 74757 Slavkov 1/3	1526	ZPF	Orná půda
Okolní pozemky					
Katastrální území	P. č.	Vlastnické právo / právo hospodaření s majetkem státu	Číslo LV	Způsob ochrany nemovitosti	Druh pozemku
Slavkov u Opavy [750280]	1347	Statutární město Opava, Horní náměstí 382/69, Město, 74601 Opava	994	Pozemek určený k plnění funkcí lesa	Lesní Pozemek
	1345	Česká republika / Správa železnic, státní organizace, Dílčedná 1003/7, Nové Město, 11000 Praha 1	229		Ostatní plocha
	1344/15	1344/15 Rádek Dušan, Žižkova 267/31, Jaktář, 74707 Opava 1/2 Rádková Anna, Hertice 18, 74755 Dolní Životice 1/2	116	ZPF	Orná půda
	1344/17	Kovalčík Ladislav, Hertice 25, 74755 Dolní Životice	54	ZPF	Orná půda
Zařízení staveniště					
Katastrální území	P. č.	Vlastnické právo / právo hospodaření s majetkem státu	Číslo LV	Způsob ochrany nemovitosti	Druh pozemku
Dolní Životice [553051]	1311	Česká republika / Správa železnic, státní organizace, Dílčedná 1003/7, Nové Město, 11000 Praha 1	250	-	Ostatní plocha


LEGENDA ČAR:

- HRANICE DRÁŽNÍHO POZEMKU
- KATASTRÁLNÍ HRANICE POZEMKŮ

POZNÁMKY:

- VÝŠKOVÝ SYSTÉM BPV, POLOHOVÝ SYSTÉM S – JTSK.
- PŘED ZAHÁJENÍM STAVBY ZAJISTÍ ZHOTOVITEL, V DOSTATEČNÉM PŘEDSTIHU, VYTČENÍ VŠECH INŽENÝRSKÝCH SÍTÍ. BĚHEM STAVBY JE NUTNÉ DODRŽOVAT PODMÍNKY SPRÁVCŮ SÍTÍ UVEDENÉ V JEJICH VYJÁDRĚNÍCH.
- VYJÁDRĚNÍ PŘÍSLUŠNÝCH SPRÁVCŮ JSOU DOLOŽENY V DOKLADOVÉ ČÁSTI TĚTO PD.
- PŘED ZAHÁJENÍM STAVBY JE ROVNĚŽ NUTNÉ VYTČIT KATASTRÁLNÍ HRANICE POZEMKŮ!
- PŘÍSTUP KE STAVBĚ BUDE ŘEŠEN Z PŘEJEZDU P7828 V KM 12,083.
- ZAŘÍZENÍ STAVENIŠTĚ BUDE UMÍSTĚNO NA NÁKLADIŠTI ŽST. DOLNÍ ŽIVOTICE
- SEZNAM DOTČENÝCH POZEMKŮ JE UVEDEN V ČÁSTI B.1 N.
- POPIS DOPRAVNÍHO ŘEŠENÍ JE DÁLE UVEDEN V ČÁSTECH B.3. A, B.8.1 C, M TĚTO PD.

			ČÍSLO SOUPRAVY:
REVIZE	Č.	DATUM	ZMĚNA

DOKUMENTACE PO PŘIPOMÍNKÁCH					
Zodp. projektant:	Ing. Barbara Zapletalová	Vypracoval:	Lukáš Kovář	PROJEKTANT ČÁSTI PD	
Autorizovaný inženýr:	Ing. Martin Major			 DOPRAVNÍ STAVBY F-PROJEKT-DOPRAVNÍ STAVBY s.r.o. Janáčkova 4642/5d 79601 Prostějov	
Místo stavby:	p. č. 1489, obec Slavkov [510289], k.ú. Slavkov u Opavy [750280]				
Kraj:	Moravskoslezský kraj				
Investor:	Správa železnic s.o., Dílčedná 1003/7, 1100 Praha				
Název stavby:				Formát:	2xA4
Údržba, opravy a odstraňování závad u STM 2021				Datum:	10/2021
- PD propustků na TÚ 2171, 2191 a 2271				Stupeň:	DUSP
Část:	Propustky na trati odb. Moravice - Svobodné Heřmanice (TÚ 2271) - PD3	Číslo zakázky:	221021		
SO:	SO 01 - Propustek v km 9,931	Měřítko:	1:500		
Oddíl:	KATASTRÁLNÍ SITUAČNÍ VÝKRES		Část dokumentace	Příloha	
			C		2